Geen containerwoningen aan de Benesserlaan maar een groen plantsoen

Politiek spel

- De Jeugd en Jongerenraad houdt een enquête.
- En het CDA wijst de bouwlocaties aan!
- Benesserlaan is maar een onbenut grasveldje
- Gemeenteraad wijst andere opties af. Te duur of te ingewikkeld.
- Dit is *niet* de keuze van de Jongerenraad.

Voor bouwen moet alles wijken

Omgevingsvisie Uitgeest 2030 wordt terzijde gelegd

Wethouder heeft liever geen participatie (grijpt naar de noodwet)

Uitgeest komt nóg lager op de groenindex

Er is geen keuze tussen wel- of niet bouwen, er is geen weg terug

Voor de show mogen omwonenden praten over de vorm en de inrichting

Rondje om de Koog wordt alvast aangepast

Feiten en cijfers



Groen

Uitgeest is **de minst** groene gemeente van de regio

Uitgeest staat in Nederland bijna onderaan op plaats 348 (van 388)

Bouwen voor Uitgeester jongeren? Niet dus.

Kennemer Wonen schrijft het zelfs op de website Jj

Er zijn 33.800 jongeren in de regio tussen de 15 en 25 jaar.

Uitgeest heeft er zo'n 1.700

Bij de SVNK verdeling betekent dit **0,5** woning voor Uitgeesters!

Omgevingsvisie Uitgeest 2030 over de de Koog

Aanwezige groenstructuur, waterstructuren en omvang van het openbaar gebied vormen de kwaliteitsdragers van het gebied en dienen behouden, samenhangend en waar mogelijk versterkt te worden.

Een onbenut grasveld?

Nee!

Het is een kwaliteitsdrager in de Koog.

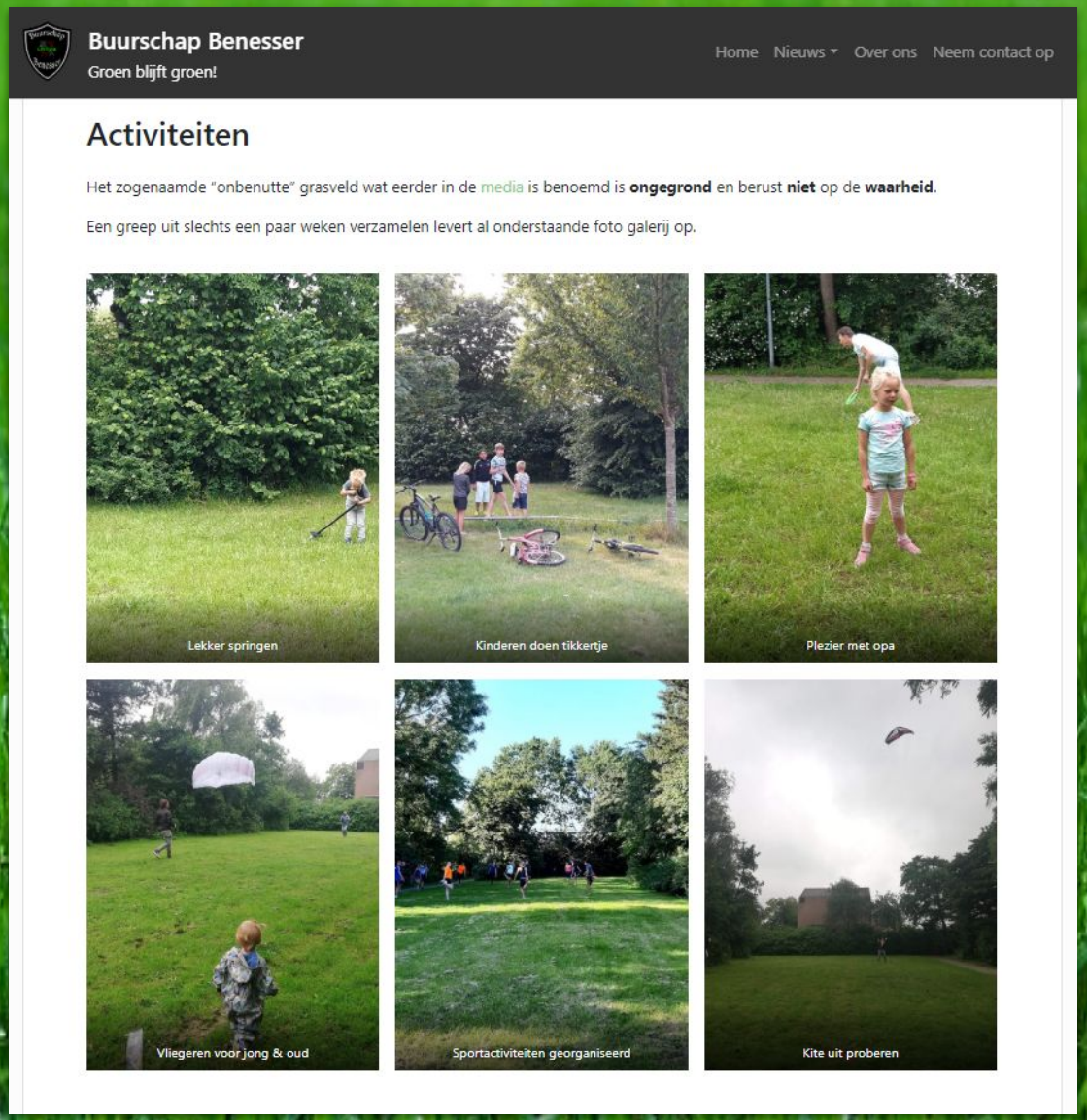

Overtuig jezelf. Kijk op internet www.buurschapbenesser.nl

Alternatieve locaties

Uitgeest heeft **10 hectare** grond verdeeld over **26** locaties beschikbaar.

Vergelijkbaar in oppervlakte of groter

Centraler, prominenter of logischer

Blikvanger bij binnenkomst bij N 203

Kadastraal #1878

Oppervlakte 16.500 m²

Locatie Tolweg

Vervallen sinds 1974
Kadastraal #1319
Oppervlakte 14.000 m²

Locatie De Regenboog

Benesserlaan 35

Staat al 5 jaar leeg

Overwoekerd

- Kadastraal #8528
- Oppervlakte 1820 m²

Locatie Spoorlaan

Al 21 jaar braakliggend

Grond is gesaneerd, valt in de basisklasse
(2015)

Kadastraal #3942
Oppervlakte 1.050 m²

Eigendom Gemeente

Tussen voetbal en hockey

- Geluidswal aanwezig
- Dicht bij het station
- Niet in gebruik als speelveld
- Ca 1.500 m^2
- Eigendom Gemeente



Basisschool De Molenhoek

- Kadastraal #7114
- Oppervlakte 3.000 m²

In 2022 beschikbaar

Basisschool De Vrijburg

- Kadastraal #4800
- Oppervlakte 4.170 m²

In 2021 beschikbaar

Ook

- Aan de Kromme Sloot
- Huttenweek terrein
- Kassen van Baars (hoe moeilijk dat ook is)
- Koogdijk
- Jacoba van Beijerenlaan 1.700 m2 (#H118)

Nog meer locaties

- Molenweg
- Langebuurt
- Hogeweg
- Hertenkamp
- Tussen A9 & N203
- Anna van Renesselaan / Waterdief

Omdenken

- 210 parkeerplaatsen meer dan 3.500m^2
- Doordeweeks verlaten
- In het weekend druk

Stimuleer fietsen of carpoolen en laat je auto wat vaker thuis.